

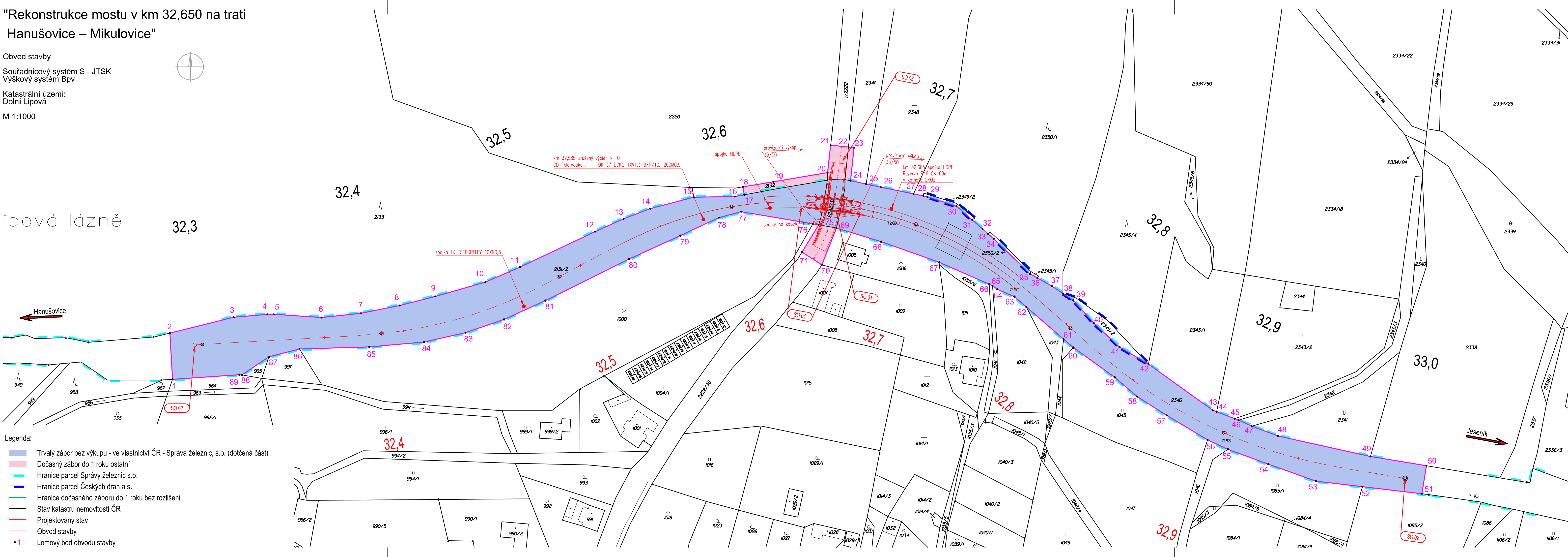
"Rekonstrukce mostu v km 32,650 na trati
Hanušovice – Mikulovice"

Obvod stavby





Souřadnicový systém S - JTSK
Výškový systém Bpv



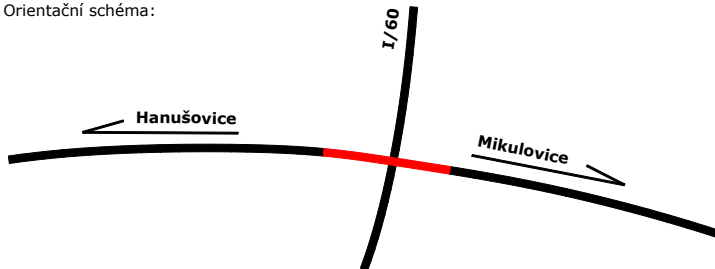



Katastrální území:
Dolní Lipová

M 1:1000



Legenda:

- | | |
|---|--|
|  | Trvalý zábor bez výkupu - ve vlastníctví ČR - Správa železnic, s.o. (dotčená časť) |
|  | Dočasný zábor do 1 roku ostatní |
|  | Hranice parcel Správy železnic s.o. |
|  | Hranice parcel Českých drah a.s. |
| | Hranice dočasného záboru do 1 roku bez rozlíšení |
| | Stav katastru nemovitostí ČR |
| | Projektovaný stav |
| | Obvod stavby |
| | Lomový bod obvodu stavby |

 <div>EVROPSKÁ UNIE Evropské strukturální a investiční fondy Operační program Doprava</div>		Ministerstvo dopravy Státní fond dopravní infrastruktury 	
Jiná ověření:		Paré:	
<div>Orientační schéma: </div>		Razítko oprávněné osoby:	
		Podpis: _____ Datum: _____	
Revize:	Datum:	Popis:	Kontroloval:
000	25.12.2022	PO PŘÍPOMÍNKOVÉM ŘÍZENÍ	Ing. Bohumil Brechta
Stavebník/Investor:		Správa železnic, státní organizace	
Adresa:		Dlážděná 1003/7, 110 00 Praha 1	
Zástupce investora:		Stavební správa východ	
Adresa:		Nerudova 1, 779 00 Olomouc	
		 SPRÁVA ŽELEZNIC	
Zhotovitel díla:	EXprojekt s.r.o.		
Adresa:	Heršpická 758/13, 619 00 Brno		
Kontakt:	T: +420 533 312 000 E: info@exprojekt.cz		
			
Zhotovitel objektu:	EXprojekt s.r.o.		
Adresa:	Heršpická 758/13, 619 00 Brno		
Kontakt:	T: +420 533 312 000 E: info@exprojekt.cz		
			
Hlavní projektant (HIP):	Ing. Martin Chaloupka	Specialista:	Ing. Bohumil Brechta
Název stavby/akce:	Rekonstrukce mostu v km 32,650 na trati Hanušovice – Mikulovice		Označení investora: S622000083
Název části:	Dokladová část pro správní řízení		Zakázka: 2021-156
Název objektu/díleč části:	Geodetický podklad zpracovaný podle jiných právních předpisů		Označení části: E.5
			Označení objektu/komplexu: -
Název přílohy:	Obvod stavby		Číslo přílohy (typ/pořadí):
Název dílčí části přílohy:			5. 101
Odpovědný projektant: Ing. Stanislav Sabo	Zpracovatel přílohy: Ing. Stanislav Sabo	Měřítko: 1:1000 Formáty: 5 x A4	Stupeň dokumentace: DSP+PDPS
Kraj: Olomoucký	Katastrální území: Dolní Lipová	TUDU: 1363 14	Smluvní datum zpracování: 25.12.2022

Všechny rozměry přiložených plánů jsou uvedeny v jednotkách mm.
S622000083_DSPX_ESXX_XXXXXXX_XX_5_101_000